PLANIMETRIA STATO DI FATTO scala 1:1000

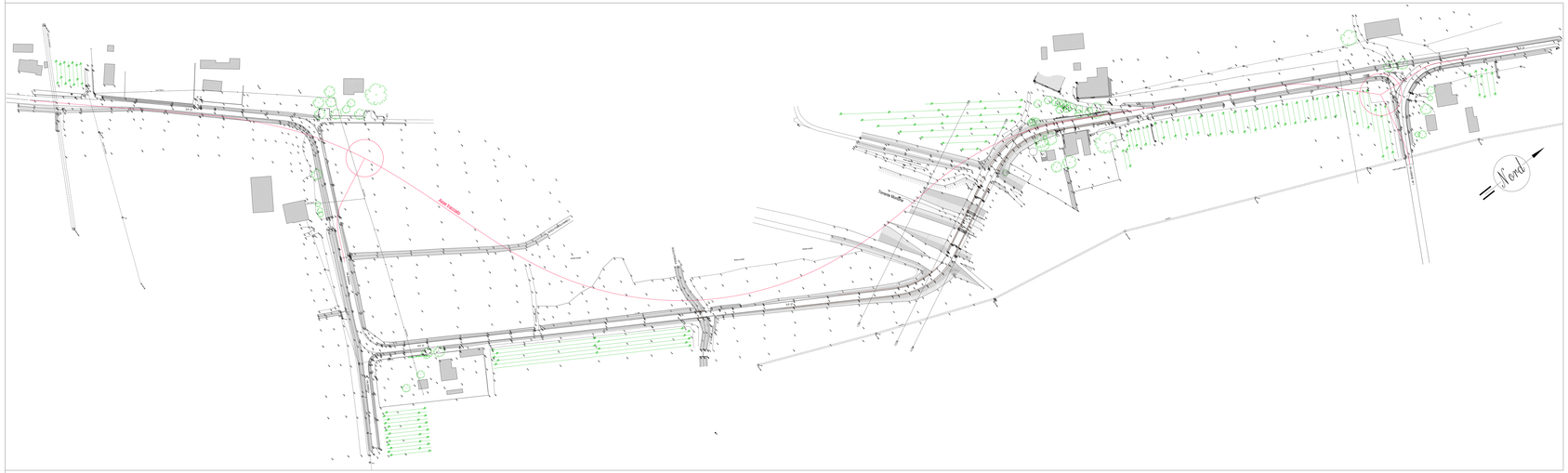

PLANIMETRIA STATO DI FATTO CON ORTO-FOTO E MAPPA CATASTALE scala 1:2000

PLANIMETRIA STATO DI FATTO CON SOVRAPPOSIZIONE MAPPA CATASTALE scala 1:1000

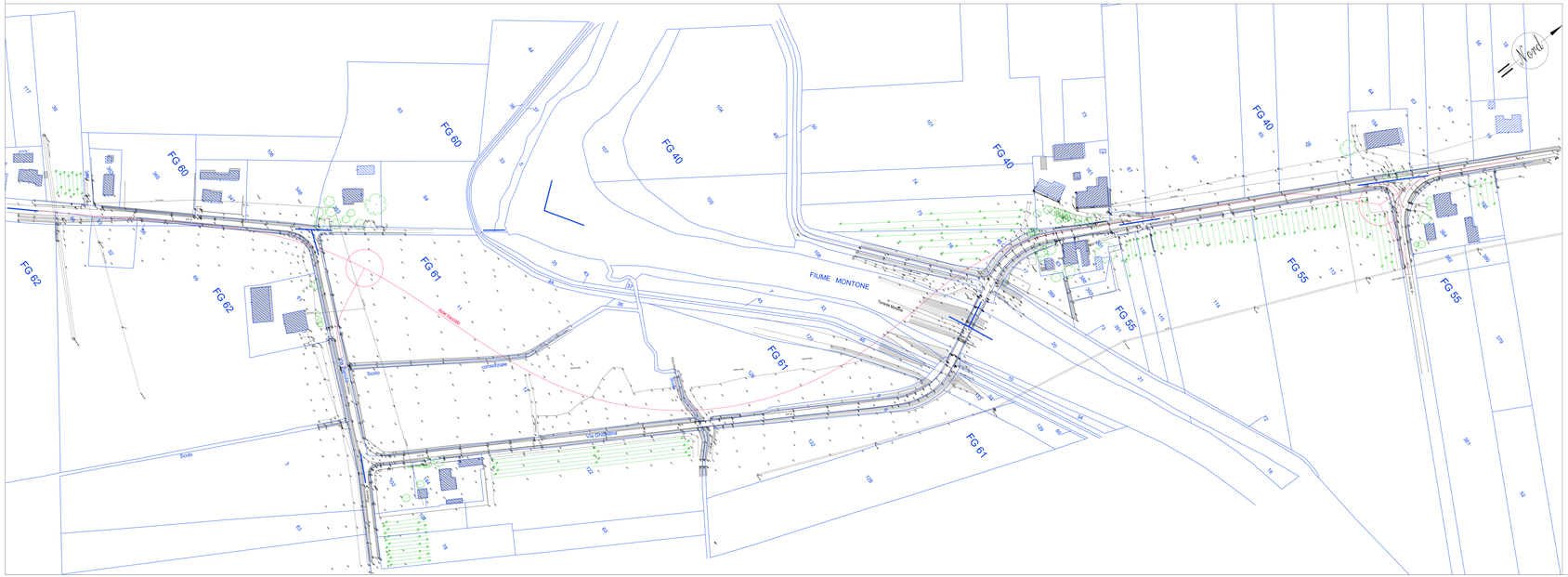

SEZIONI PONTE ESISTENTE scala 1:500

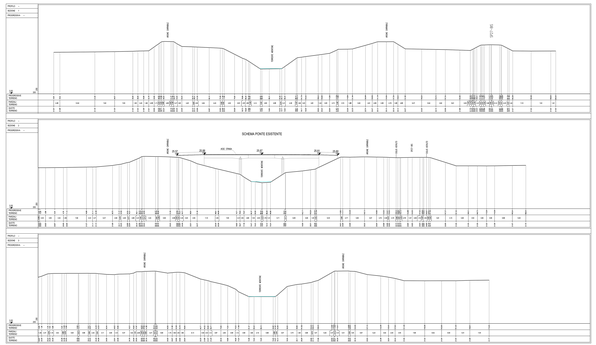

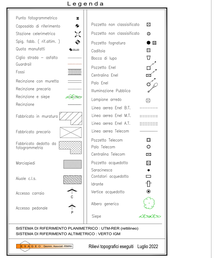

PROVINCIA FORLI'-CESENA
Piazza Morgagni,9 - 47100 FORLI'
C.F./ P.Iva: 90085770401
Servizio Infrastrutture viarie, Gestione strade, Patrimonio, Mobilità e Trasporti.
Ufficio Gestione e progettazione Infrastrutture

SP 27 BIS "BRALDO" AL KM 2+350 INTERVENTO DI DEMOLIZIONE E RICOSTRUZIONE DEL VIADOTTO SUL TORRENTE MONTONE

Progetto Definitivo

ELABORATO:

Rilievo stato di fatto con sovrapposizione mappa catastale

SCALA: 1:1000

TAV. C.2

CUP: GE7H21E18700001

N.	Revisione	Data
		Febbraio 2023
N.	Revisione	Data

IL R.U.P.
Ing. Fabrizio Di Biase

IL PROGETTISTA ARCHITETTONICO
Ing. Luca Gardelli

I COLLABORATORI
Arch. Laura Gardelli
Arch. Silvia Colmenares
Geom. Paolo Gardelli

RILIEVO E PROGETTO STRADALE
STUDIO GEOMETRI VEDOVATI

PROGETTO STRUTTURALE
ENGER srl

PROGETTO IDRAULICO
PRDE - PROJECTS AND IDEAS FOR ENVIRONMENT